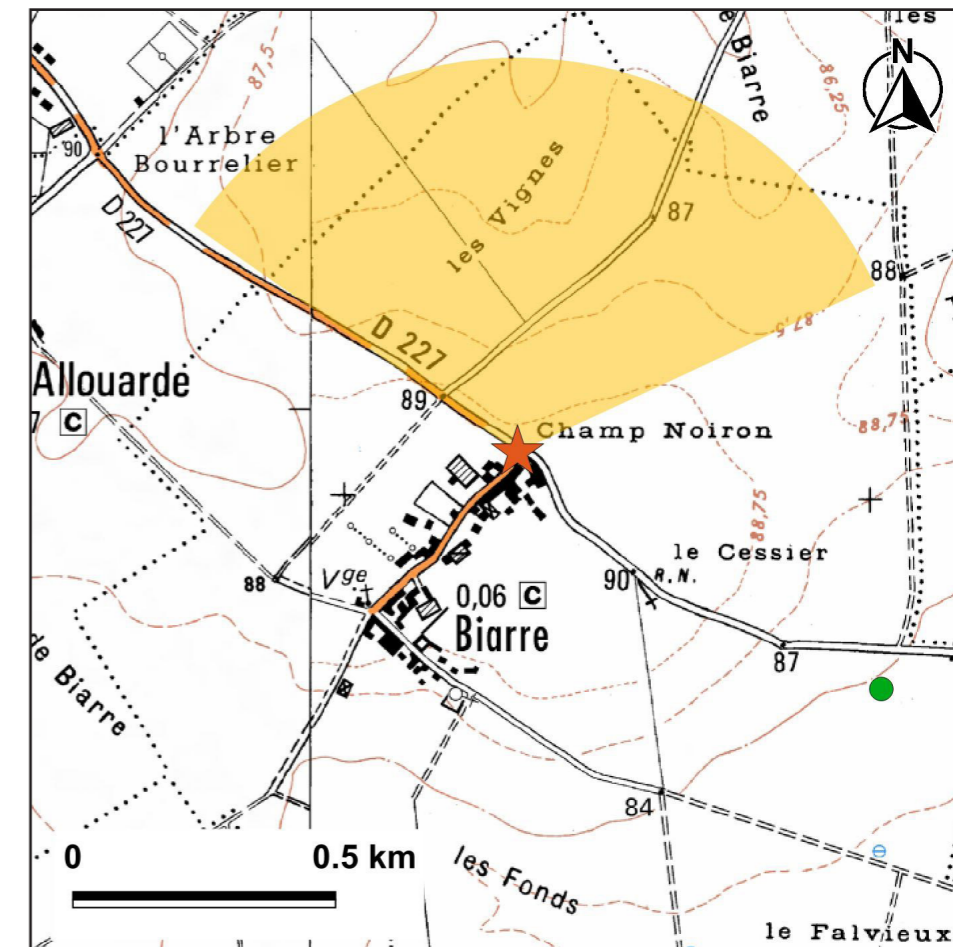





PHOTOMONTAGE DU PROJET ÉOLIEN - PERCEPTION OBJECTIVE\* 2/2

\* DISTANCE ORTHOSCOPIQUE DE 42 CM.

PHOTOMONTAGE N°	31A*		
LOCALISATION	D227, en sortie Nord de Biarre		
DATE DE LA PRISE DE VUE	HORAIRE DE LA PRISE DE VUE	DISTANCE DE L'ÉOLIENNE DU PROJET LA PLUS PROCHE	NOMBRE D'ÉOLIENNES DU PROJET VISIBLES
28/05/2020	11h12	2 125 m (E5)	5/5
COMMENTAIRES	<p>Le photomontage 31 est une représentation à 360° du point de vue, par conséquent il y a trois panoramas présentés à la suite.</p> <p>Le point de vue est situé à la sortie Nord de Biarre. La vue est dégagée et permet de voir le projet, sans élément de premier plan à proximité. Les éoliennes peuvent être perçues alignées à interdistance homogène. Elles dépassent les trames bâtie et arborée de Rethonvillers et sont visibles au second plan.</p>		



CARTE DE LOCALISATION DU POINT DE VUE N°31A\*



MODÈLE DU TERRAIN



ETAT INITIAL - VUE PANORAMIQUE



PHOTOMONTAGE DU PROJET ÉOLIEN - VUE PANORAMIQUE



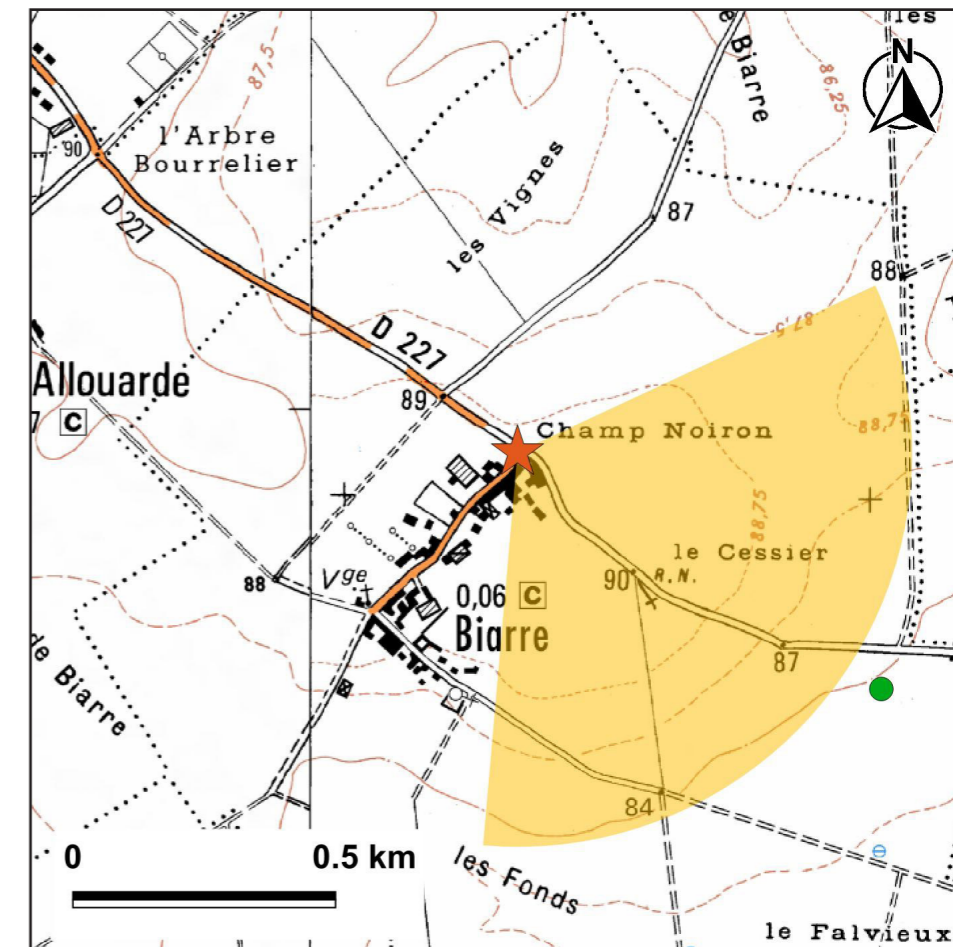
PHOTOMONTAGE DU PROJET ÉOLIEN - PERCEPTION OBJECTIVE\* 1/2



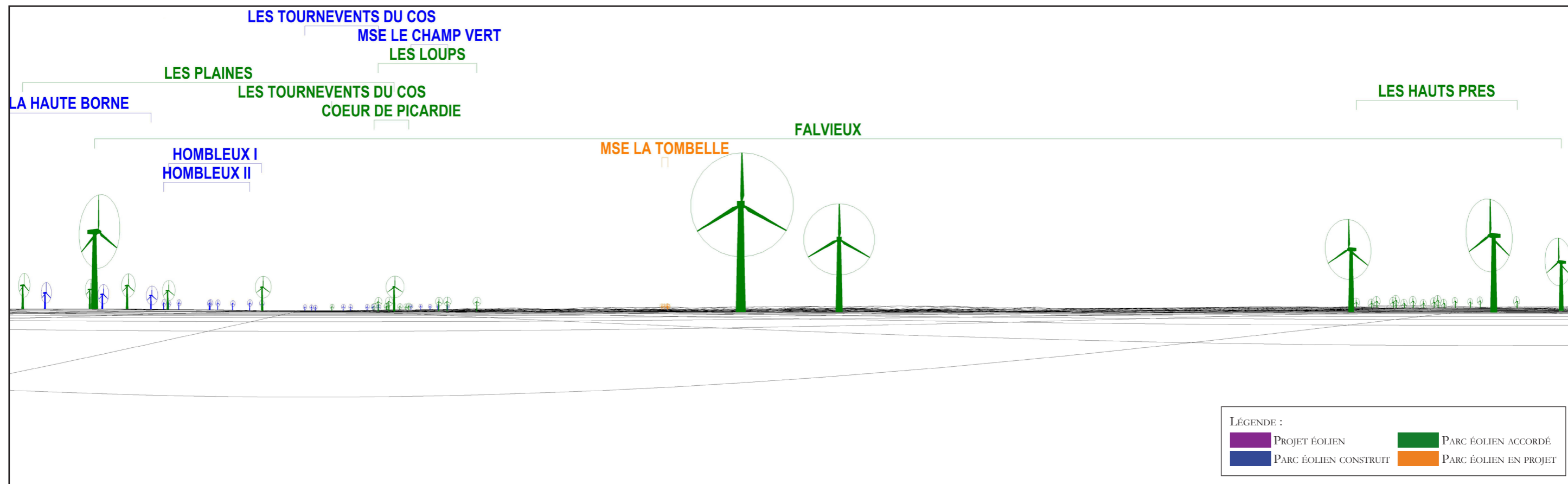
PHOTOMONTAGE DU PROJET ÉOLIEN - PERCEPTION OBJECTIVE\* 2/2

\* DISTANCE ORTHOSCOPIQUE DE 42 CM.

PHOTOMONTAGE N°	<b>31B*</b>		
LOCALISATION	D227, en sortie Nord de Biarre		
DATE DE LA PRISE DE VUE	HORAIRE DE LA PRISE DE VUE	DISTANCE DE L'ÉOLIENNE DU PROJET LA PLUS PROCHE	NOMBRE D'ÉOLIENNES DU PROJET VISIBLES
28/05/2020	11h12	2 125 m (E5)	0/5
COMMENTAIRES	<p>Dans la suite du photomontage 31, le point de vue regarde en direction du Sud-est. Le projet éolien de la Vallée des Mouches n'est pas visible dans ce champ de vision. Les éoliennes du parc de Falvieux sont proches, mais ne dépassent pas des éléments de premier plan. Elles tendent à occuper l'ensemble des ouvertures visuelles dans ce panorama.</p>		



CARTE DE LOCALISATION DU POINT DE VUE N°31B\*



MODÈLE DU TERRAIN



ETAT INITIAL - VUE PANORAMIQUE



PHOTOMONTAGE DU PROJET ÉOLIEN - VUE PANORAMIQUE

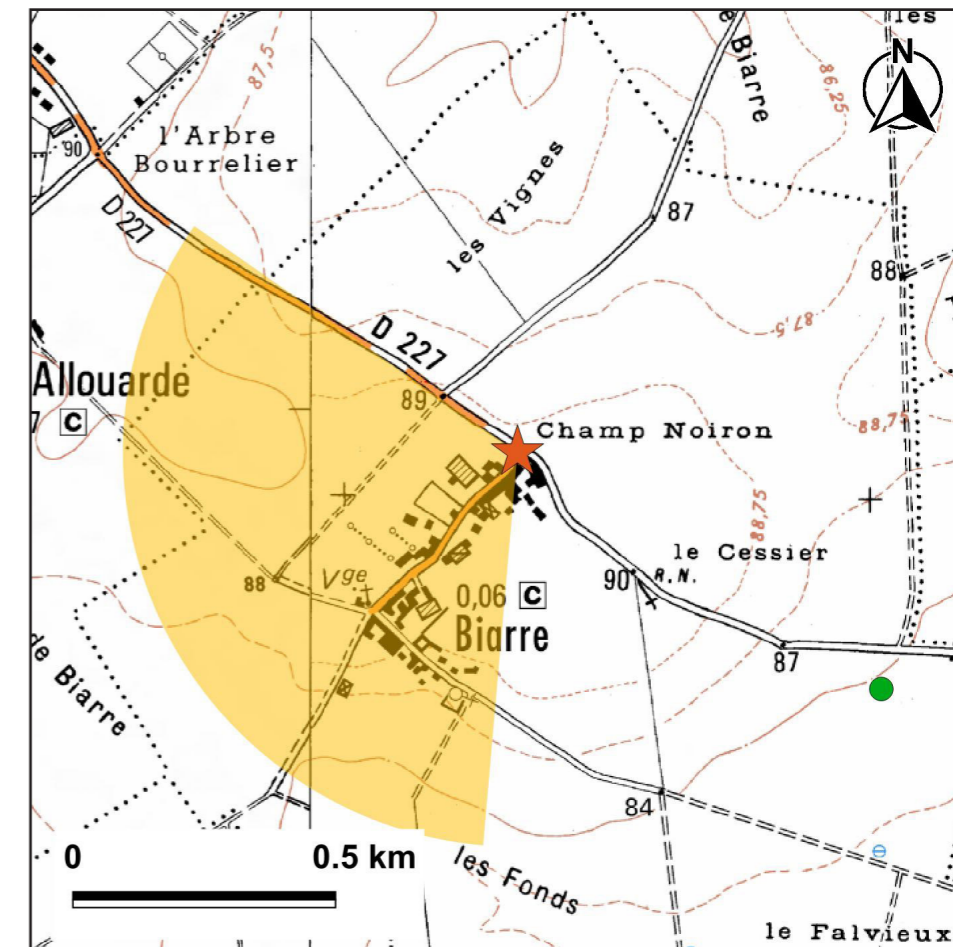


PHOTOMONTAGE DU PROJET ÉOLIEN - PERCEPTION OBJECTIVE\* 1/2






PHOTOMONTAGE N°	31C*		
LOCALISATION	D227, en sortie Nord de Biarre		
DATE DE LA PRISE DE VUE	HORAIRE DE LA PRISE DE VUE	DISTANCE DE L'ÉOLIENNE DU PROJET LA PLUS PROCHE	NOMBRE D'ÉOLIENNES DU PROJET VISIBLES
28/05/2020	11h12	2 125 m (E5)	0/5
COMMENTAIRES	<p>Le dernier panorama du photomontage 31 illustre une vue en direction de la commune de Biarre, vers le Sud-ouest. Dans ce champ de vision, le projet éolien de la Vallée des Mouches n'est pas présent.</p> <p>Les éoliennes les plus proches appartiennent aux parcs construits de la Croix St-Claude, de l'Épinette et de Bois Lemaire. Elles sont cependant complètement masquées par la trame bâtie et la végétation de la commune.</p>		



CARTE DE LOCALISATION DU POINT DE VUE N°31C\*



MODÈLE DU TERRAIN



ETAT INITIAL - VUE PANORAMIQUE



PHOTOMONTAGE DU PROJET ÉOLIEN - VUE PANORAMIQUE